DIRECTION INTERDEPARTEMENTALE
DES ROUTES MEDITERRANEE
SIR de Marseille
16, rue Zattara
CS 70248
13331 MARSEILLE CEDEX 03

Département des BOUCHES DU RHÔNE
Commune de MARSEILLE 10
Bretelle de l'échangeur Florian vers Aubagne / A50

Nature du document

PLAN SYNOPTIQUE

Opération

GEODETECTION DES RESEAUX ENTERRES POUR GARANTIR LE PASSAGE POTENTIEL DANS DEUX FOURREAUX EXISTANTS

ECHELLE 1/1000

PRESTATAIRE

Téléphone : 04 94 23 93 00
Téléphone : 04 96 20 36 10
www.opsia.fr - contact@opsia.fr

REFERENCES TECHNIQUES, ADMINISTRATIVES ET SUIVI

INDICE	MODIFICATIONS	DATE
A	EDITION ORIGINALE	24/01/25

N° Marché : DIRMED-24-002-Lot 1 notifié le 05/06/2024
N° Commande : 1406738673 en date du 02/12/2024
Dossier N° 24 19467
Réf. fichier : 19467_SYN_P00

REDACTEUR	VERIFICATEUR	APPROBATEUR
JC. SCIORTINO	T. DI GIOVANNI	M. MERHEB

VALEUR DU DOCUMENT :

GEOREFERENCE :
LES COORDONNEES PLANIMETRIQUES SONT EXPRIMEES DANS LE SYSTEME GEODESIQUE RGF93 - PROJECTION CONIQUE CONFORME 44.
LES COORDONNEES ALTIMETRIQUES SONT EXPRIMEES DANS LE SYSTEME D'ALTITUDE NGF-IGN 1969.

ETAT DES LIEUX :
PLAN D'ETAT DES LIEUX ETABLI SUIVANT UN LEVE REGULIER A L'ECHELLE DU 1/200e EN DATE DU 26 ET 27 NOVEMBRE 2024.

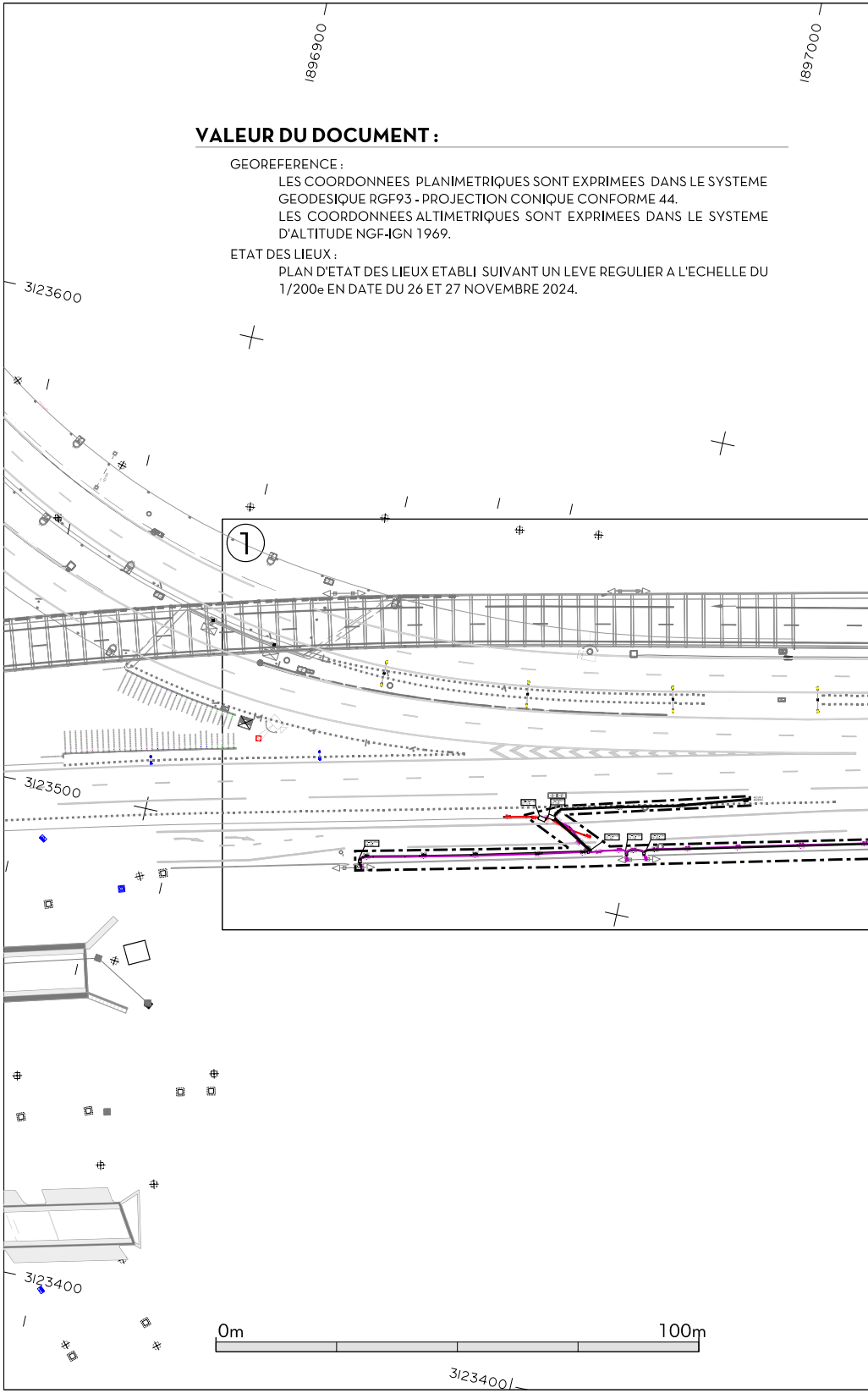

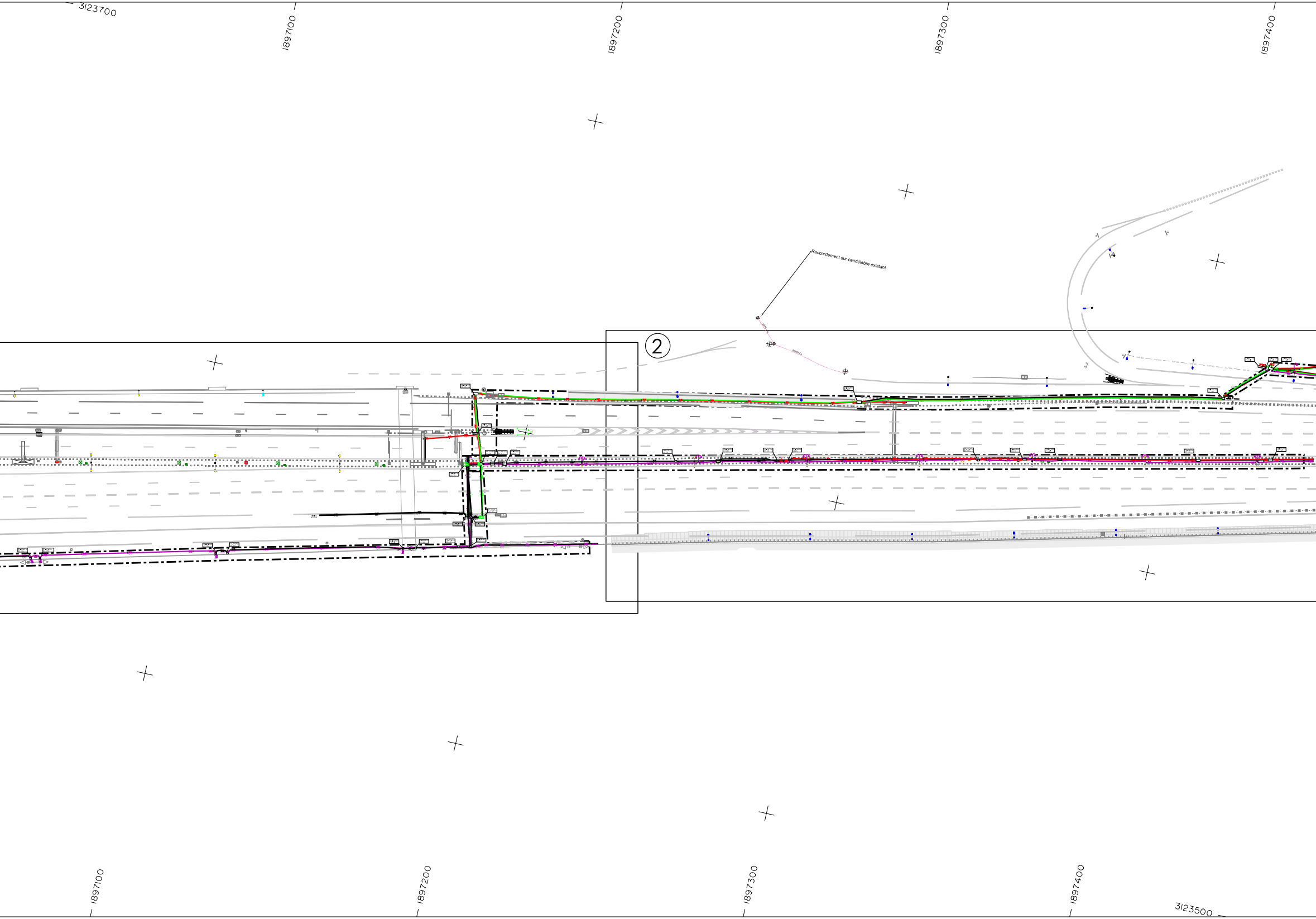

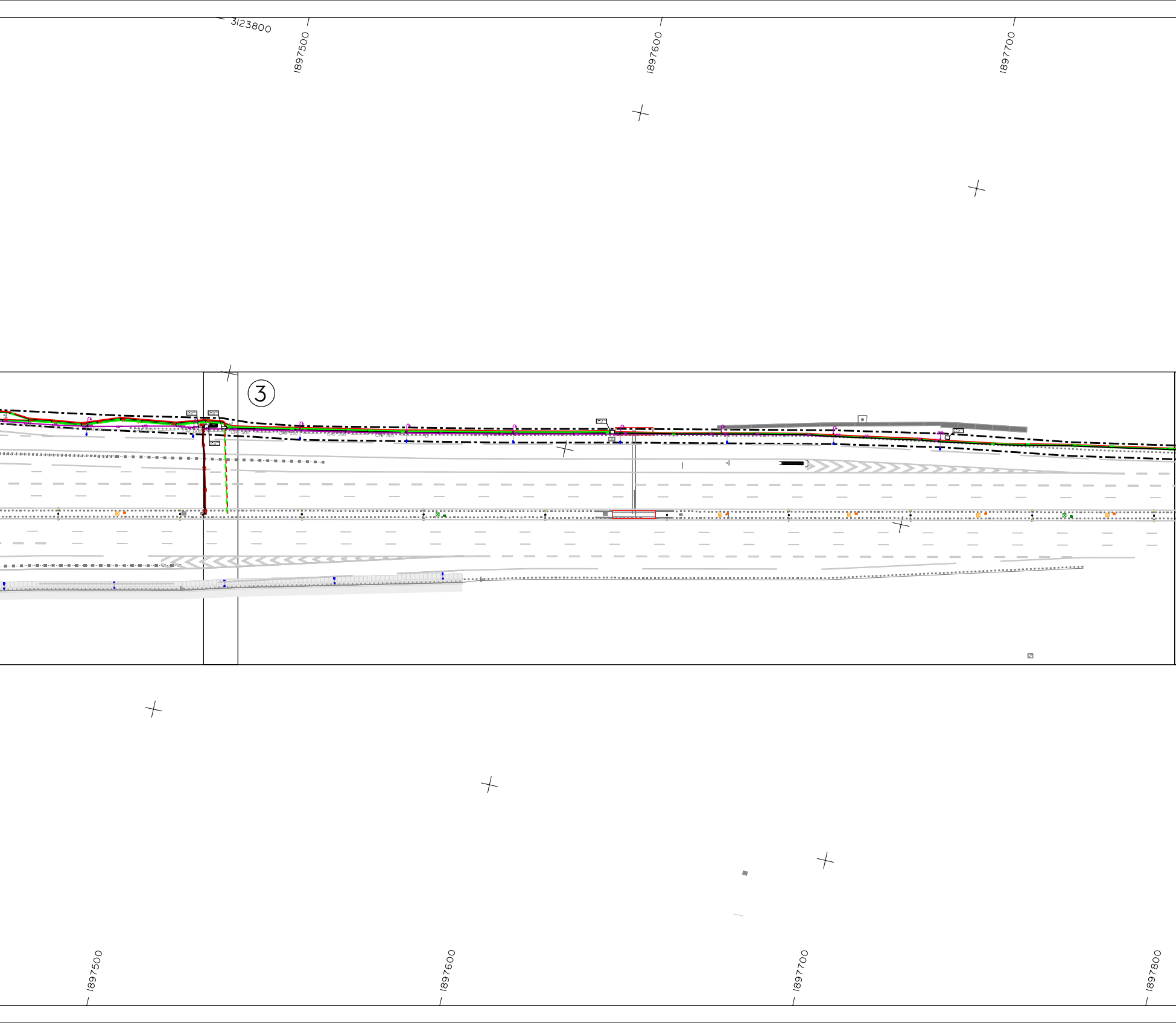

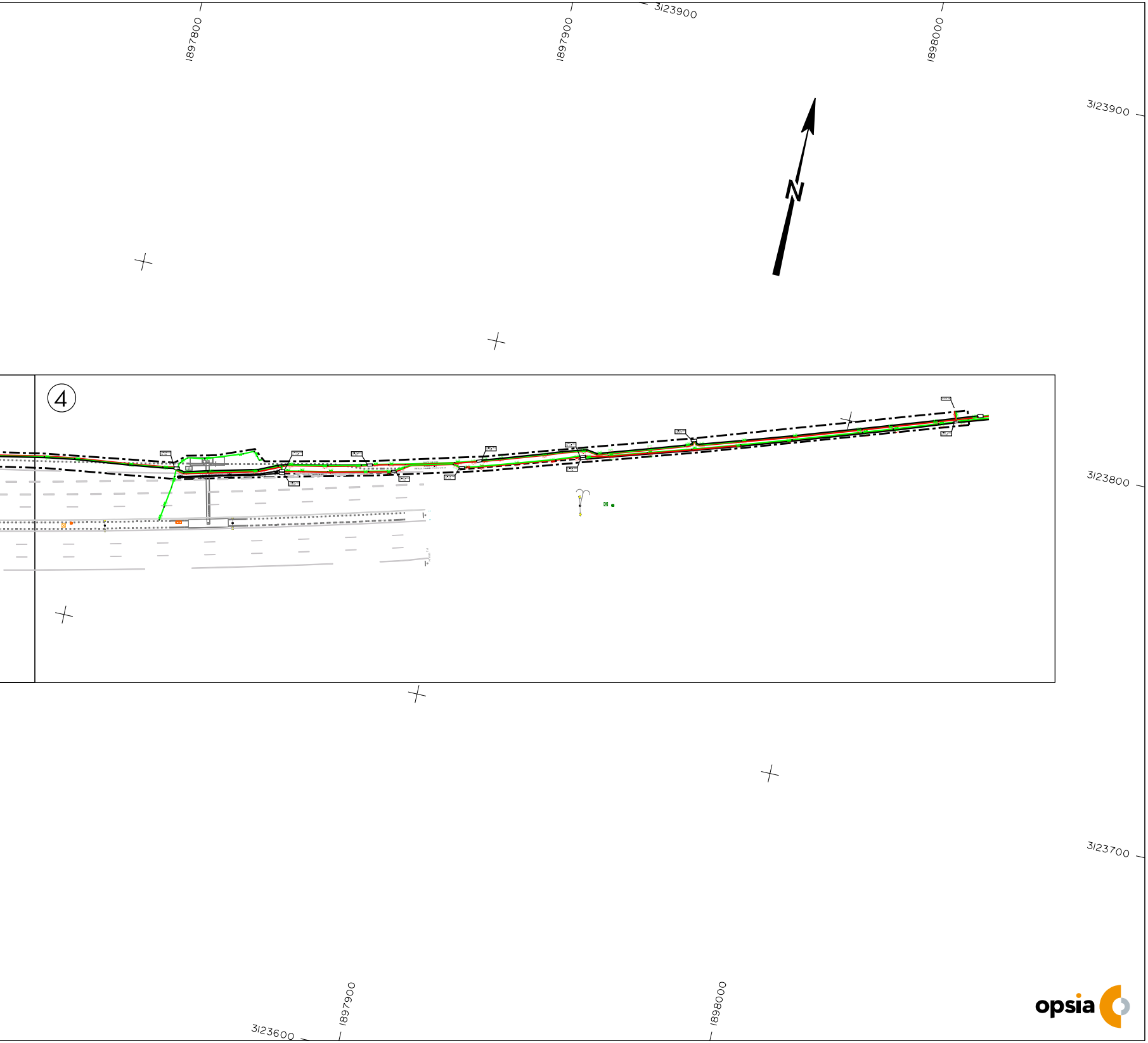

opsia

PLAN DE LOCALISATION ECHELLE 1/25000

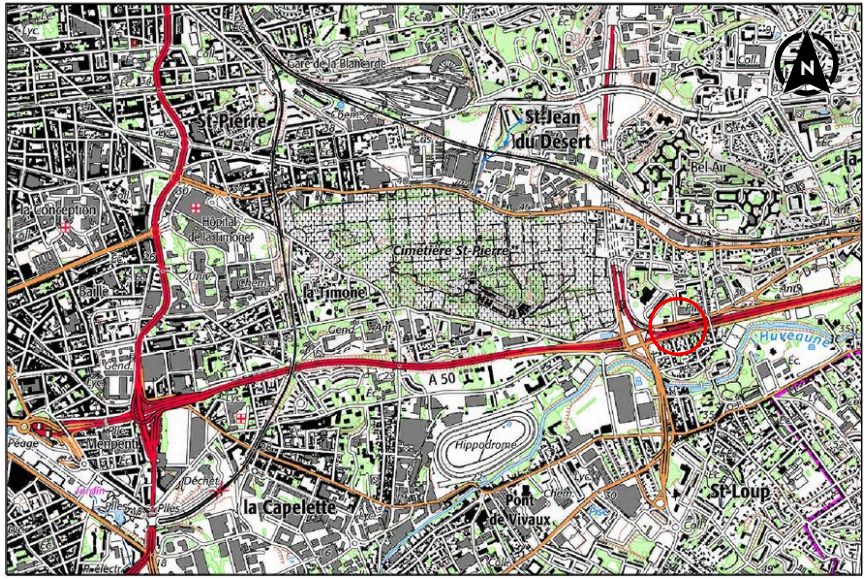

LEGENDE :

Grilles d'assainissement, avaloir

Poteaux télécom, BT

Feux tricolores, piéton

Lampadaires

TE BE Regards TE, BE, EP, BI

Plaques, coffrets

14.40 Point altimétrique terrain naturel

0.00 Ecoulement + point côté fil d'eau

Zone d'investigation

Fond de plan fourni par DIRMED

LEGENDE RESEAUX SECS :

0.00 (0.50) Réseau éclairage public classe A + point côté de la génératrice supérieure

Réseau éclairage public classe C non mesuré, la position est incertaine et reportée d'après les récépissés des DT

0.00 (0.50) Réseau télécom classe A + point côté de la génératrice supérieure

Réseau télécom classe C non mesuré, la position est incertaine et reportée d'après les récépissés des DT

0.00 (0.50) Réseau BT classe A + point côté de la génératrice supérieure

Réseau BT classe C non mesuré, la position est incertaine et reportée d'après les récépissés des DT

0.00 (0.50) Réseau signalisation classe A + point côté de la génératrice supérieure

Réseau signalisation classe C non mesuré, la position est incertaine et reportée d'après les récépissés des DT

0.00 (0.50) Réseau fourreux vide classe A + point côté de la génératrice supérieure

LEGENDE RESEAUX HUMIDES :

SENS ECOULEMENT Ø400 Canalisation EP diamètre 400

ZT=85.97 Altitude affleurant
Fe=85.20 Altitude fil d'eau

Réseau EP non mesuré, la position est incertaine et reportée d'après les récépissés des DT

No DECLARATIONS :

TABLEAU DES CLASSES DE RESULTAT DE DETECTION

DATE DES INVESTIGATIONS : 26 ET 27 NOVEMBRE 2024		ADRESSE : Bretelle de l'échangeur Florian vers Aubagne / A50
ENTREPRISE :	OPSIA	TECHNICIEN : T. DI GIOVANNI
REMARQUES :		

TYPE DE RESEAUX :	**CLASSE DE RESULTAT DE DETECTION**		**LONGUEURS DETECTEES :**
RESEAUX SECS :	PLANIMETRIE (x, y)	ALTIMETRIE (z génératrice supérieure)	
HAUTE TENSION A (HTA)			
HAUTE TENSION B (HTB)			
BASSE TENSION (BT)	CLASSE A	CLASSE A	1263ml
	CLASSE C	CLASSE C	26ml
GAZ			
ECLAIRAGE PUBLIC (ECL)	CLASSE A	CLASSE A	895ml
	CLASSE C	CLASSE C	8ml
TELECOM / FIBRE	CLASSE A	CLASSE A	1366ml
	CLASSE C	CLASSE C	25ml
SIGNALISATION (SIG)	CLASSE A	CLASSE A	182ml
FOURREAU VIDE	CLASSE A	CLASSE A	2003ml
	CLASSE C	CLASSE C	70ml
RESEAUX HUMIDES :	PLANIMETRIE (x, y)	ALTIMETRIE (z fil d'eau)	
EAUX USEES (EU)			
EAUX PLUVIALES (EP)			
EAUX POTABLES (AEP)			
		LINEAIRE TOTAL DETECTE EN CLASSE A	**5709 ml**

TYPE D'APPAREIL :	TACHEOMETRE : STATION TOTALE TRIMBLE S3 (S/N 91411588)
	G.P.S : TRIMBLE R10 (S/N 5448485472)
	RADAR DE SOL : QUANTUM (S/N 403270)
	DETECTEUR RADIO : RD 8000 (S/N 10/8K PLD - 139534)

MENTION :

LES PRESTATIONS D'INVESTIGATION PAR COMBINAISON DES MOYENS DE DETECTIONS (RADIO DETECTEUR,FLEXITRACE ET GEORADAR) AYANT PERMIS LA REALISATION DES PLANS DE RECOLEMENT, NE DEDOUANENT PAS LES EXECUTANTS / UTILISATEURS / ENTREPRISES DE TERRASSEMENT ET DE TRAVAUX ETC... D'APPLIQUER LES PROCEDURES DE PRECAUTIONS NECESSAIRES LORS DE LA REALISATION DES TRAVAUX EN ZONES DITES " DENSES " OU " SENSIBLES ", TELLES QUE :

- ANALYSE VISUELLE DES ACCESSOIRES AFFLEURANTS AUX DIFFERENTS RESEAUX (COFFRETS, REGARDS,MOBILIER URBAIN...)
- SONDAGES
- TERRASSEMENTS MECANIQUES FORTEMENT DECONSEILLES A MOINS DE 0.50m DES CANALISATIONS OU RESEAUX REPERES.

CLASSE DE PRECISION CARTOGRAPHIQUE DES OUVRAGES :

CLASSE A: UN OUVRAGE EST RANGE DANS LA CLASSE A SI L'INCERTITUDE MAXIMALE DE LOCALISATION INDIQUEE EST INFERIEURE OU EGALE A 40 CM S'IL EST RIGIDE, OU A 50 CM S'IL EST FLEXIBLE.

CLASSE B: UN OUVRAGE EST RANGE DANS LA CLASSE B SI L'INCERTITUDE MAXIMALE DE LOCALISATION INDIQUEE EST SUPERIEURE A CELLE RELATIVE A LA CLASSE A ET INFERIEURE OU EGALE A 1.5 M.

CLASSE C: UN OUVRAGE EST RANGE DANS LA CLASSE C SI L'INCERTITUDE MAXIMALE DE LOCALISATION INDIQUEE EST SUPERIEURE A 1.5 M OU SI L'EXPLOITANT N'EST PAS EN MESURE DE FOURNIR DE LOCALISATION CORRESPONDANTE

NOTA :

LA NATURE ET LE DIAMETRE DES CABLES ET CANALISATIONS SONT DONNES A TITRE INDICATIF SELON LA REPONSE DES CONCESSIONNAIRES (OPSIA NE GARANTIT PAS CES INFORMATIONS NON VISIBLES DANS LE CAS DE DETECTION NON INTRUSIVE)